





# Carta Geolitologica (Semplificata)

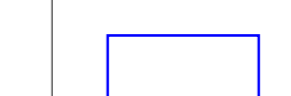

Quadrante 4 nord-ovest

Il Direttore del C.U.G.R.I.  
PROF. ING. LEONARDO CASCINI

Il Responsabile Scientifico  
PROF. ING. FABIO ROSSI

Fisciano, 28.06.00

-  Complesso litologico Alluvionale a prevalente componente sabbioso-limoso-ghiaiosa
-  Complesso litologico a prevalente componente argilloso-marnosa e relative coperture
-  Complesso litologico a prevalente componente arenaceo-conglomeratica e relative coperture
-  Complesso litologico a prevalente componente calcareo-dolomitica e relative coperture

-  Confine aree contigue
-  Perimetro parco

